

ITINERAIRES EQUESTRES

NOUVELLE AQUITAINE



NOUVELLE-AQUITAINE

Le cheval



FFE

naturellement

COMITÉ RÉGIONAL DE TOURISME ÉQUESTRE

Dans la continuité de nos deux brochures précédentes, l'une répertoriant l'ensemble des centres de tourisme équestre et la seconde une sélection d'une quarantaine de randonnées et séjours équestres proposés par nos professionnels, cette troisième parution axée sur différents itinéraires départementaux va vous servir de guide dans le choix de vos futures randonnées en Nouvelle Aquitaine.

Avec la possibilité de contacter directement les responsables ou de télécharger les différents circuits, cette brochure vous offre un large choix en matière de jours de randonnée, de distances, de paysages, de pratiques (attelage ou pas), de sites à visiter et même de lieux où s'arrêter et dormir

Faites donc le bon choix et à très bientôt sur nos circuits pour de belles randonnées en Nouvelle Aquitaine .

Jean Guy Mercier
Président du CRTE NA













Suivez le chemin ...

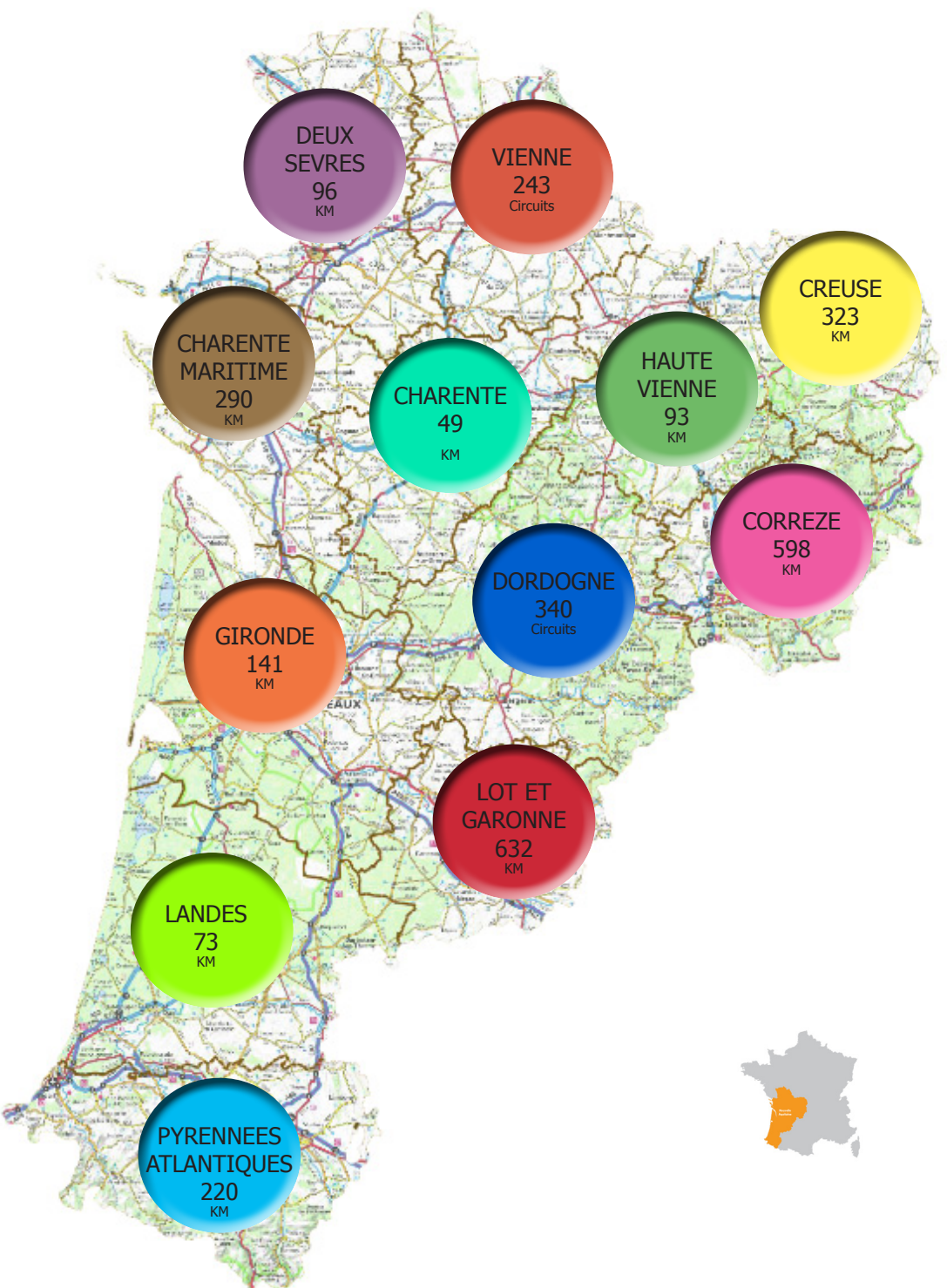
Née de la fusion des trois ex régions : Aquitaine, Limousin, Poitou Charentes, la Nouvelle Aquitaine est aujourd'hui un territoire exceptionnellement riche pour le tourisme et la randonnée.

Paysages naturels, patrimoine, gastronomie, la Nouvelle Aquitaine n'est que diversité : vallées mythiques, landes, vignoble, montagne et océan. Trouvez dans ce guide la destination de vos futures randonnées à cheval ou en attelage



Sommaire

-  Charente : page 6
-  Charente Maritime : pages 8 et 9
-  Corrèze : page 10 à 13
-  Creuse : page 14 à 17
-  Deux Sèvres : page 18 à 21
-  Dordogne : pages 22 et 23
-  Gironde : page 24 à 27
-  Landes : pages 28 et 29
-  Lot et Garonne : page 30 à 33
-  Pyrénées Atlantiques : pages 34 et 35
-  Vienne : pages 36 et 37
-  Haute Vienne : page 38 à 41



2
jours

49
kms



Randonnez de Lac en Lac, plongez en pleine nature, découvrez la faune et la flore sauvage de Charente, sans oublier, le site exceptionnel de Pressignac.

A VOIR :

- Le lac de Lavaud
- La Foucherie : observatoire sur les oiseaux des haies vers
- Lavaud : lieu dit coudert : Longue vue gratuite
- Lac de Lavaud et son sentier pédagogique
- Lac de Mas Chaban : sa faune et sa flore sauvage
- Pressignac : Impactite de 200 millions d'années, site remarquable unique en France

PRATIQUE : Location cheval et accompagnement possible

OÙ DORMIR :

- * Videix : centre équestre des Lacs, tél : 06 18 52 47 34 ou 06 09 33 98 42 ou gîtes de la Chassagne, tél : 05 55 48 83 39
- * Pressignac : camping des Lacs, tél : 05 45 31 89 03
- * Lésignac-Durand : village de Gites du Cruzeau, tél : 05 45 67 39 20

RENSEIGNEMENTS sur le circuit : f.ellak@orange.fr



<https://cdte16.ffe.com>

La route des Cardinaux

1 à 8

jours

225
km



Le CDTE 17 vous invite avec votre monture à découvrir l'ensemble de son territoire. Votre randonnée vous amènera sur les traces de d'Artagnan et ses Mousquetaires envoyés en avant-garde pour ouvrir la route ou accompagner le Roi, le Cardinal ou le Cortège Royal.

A VOIR :

- Montguyon : Château de Montguyon, du Taillan et de La Magdeleine
- Montendre : Château de Montendre
- Estuaire de la Gironde : A proximité de Talmont sur Gironde
- Barzan : (site gallo romain, le Fâ) Abbaye de Vaux (Mortagne/Gironde)
- Théon : Château de ThéonXIVe
- Sablonceaux : Abbaye XIIe

PRATIQUE : Itinéraire modulable et associable à des boucles locales

OÙ DORMIR :

- * Montguyon : domaine du Taillan, tél : 05 46 04 17 82
- * Montlieu : la Garde : Domaine des Gallards, tél : 06 15 42 95 25
- * Montendre : les Prés Perdus, tél : 05 46 48 95 28
- * Soubran : pension du Lys, tél : 06 38 63 89 83
- * St Thomas de Conac : le Domaine de l'Estuaire, tél : 05 17 24 19 70
- * Port Maubert : camping Port Maubert, tél : 05 46 04 78 86
- * Cozes : camping Le Sorlut, tél : 06 05 46 07 90
- ou château de Théon, tél : 06 19 30 31 68
- * Thézac : écurie des Grands Bois, tél : 06 87 35 71 70
- * Sablonceaux : ferme équestre La Rondellerie, tél : 05 46 94 08 05

TÉLÉCHARGEMENT du circuit sur : [https // geocheval.com](https://geocheval.com)

3
jours

65
kms



Les sentiers du Pays Royannais se prêtent aux balades équestres, notamment en forêt ou sur la plage de la «côte sauvage». Les rivages sereins de la ligne de côte et les ombrages des sous-bois inspirent le trot de la monture et le sable des plages océanes se prête au galop.

A VOIR :

- Forêt de la Coubre
- Forêt de St Augustin-Les Mathes
- Forêt des Combots

PRATIQUE :

En saison, l'accès de la plage se fait avant 10 h et après 19h .

Le circuit est balisé, pour randonner avec son cheval ou accompagné par un club équestre.

Vous rencontrez un problème sur la route cdte17@orange.fr

OÙ DORMIR :

* La Tremblade : accueil chevaux : Etrier Ronçois, tél : 06 35 46 88 53 ou 06 21 15 36 90

Accueil cavalier : camping de la Pignade, tél : 05 46 36 15 35 hors saison

Restauration ou poche pique-nique sur site sarl.galt15@gmail.com

TÉLÉCHARGEMENT du circuit sur : <https://geocheval.com>

Xaintrie et Haute Vallée de la Dordogne

1 à 8
jours

250
km



Cet itinéraire de 250 km a été conçu pour être modulable de 1 à 8 jours. cela signifie que si l'on ne veut faire que de petites boucles de 1,2 ou 3 jours, c'est possible, mais on peut bien sur, également effectuer le tour complet en 7 ou 8 jours.

A VOIR :

- Les maisons de Xaintrie, les granges et les étables couvertes de Lauzes.
- Nombreux panoramas : rocher du peintre, puy du tour, puy de bros
- Argentat et ses quais pavés .
- Beaulieu sur Dordogne : l'abbatiale, la chapelle des pénitents
- Les Tours de Merle, les tours de Carbonnières.
- Le Domaine de Sédières .

OÙ DORMIR :

- * Beaulieu sur Dordogne : B. Bessière, accueil chevaux tél : 06 88 32 11 75 hébergement cavaliers aux choix (hotel, auberge de jeunesse ...)
- * Camps-Saint-Mathurin : ferme équestre de Mialaret, tél : 06 75 74 68 81
- * St Geniez Ô Merle : Jean Paul Morle soult, tél : 05 55 28 20 60
- * Servières-le-Château : camping du Lac de Feyt, tél : 07 82 99 81 00
repas possible : auberge «Au Clair de Lune», tél : 05 55 28 26 92
- * Saint-Martin-la-Méanne : chambres d'hôtes le Creuset, tél : 05 55 27 23 08
- * Clergoux : ferme de Leix, tél : 05 55 27 83 69
- * Espagnac : le Mourigal, tél : 05 55 29 15 08
- * St Chamant : chambres d'hôtes «le fidèle», tél : 05 55 28 05 46
- * Monceaux-sur-Dordogne: chambres d'hôtes du pradel, tél :06 60 40 65 41

TÉLÉCHARGEMENT du circuit sur : <https://correze-a-cheval.com/itineraires/>

Plateau de Millevaches et Monédières



6
jours

180
km

<https://correze-a-cheval.com>

Situé sur le territoire du Parc Naturel Régional de Millevaches, cet itinéraire vous fera découvrir les Monédières (les Monts du jour) et le plateau de Millevaches (le plateau aux Mille sources) . Partout autour de vous, la nature, la pierre, l'arbre, et... l'eau !

A VOIR :

- Dans les monédières : la ville de Treignac, la table d'orientation du «Suc au May» , le site Natura 2000 du Cirque de Freysselines,
- Sur le plateau de Millevaches : le village abandonné de «Clédât» , la forêt de Larfeuill, le village aux toits en chaume de Variéras, le site Gallo-romain des Cars , les petits ponts voûtés en pierre, ...

OÙ DORMIR :

- * Le lonzac : accueil chevaux : Etrier des Monédières, tél : 06 89 25 68 46 hébergement cavaliers aux choix (village vacance, hotel, chambre d'hote)
- * Chaumeil : ferme équestre de Trephy, tél : 05 55 21 40 34
- * Bonnefond : mairie, tel : 05 55 95 51 64 gîte d'étape, tél : 0644973056
- * Perols sur vézère : chez pauda le bourg, tél : 05 55 95 51 71
- * Viam : ferme équestre le petit canada, tél : 06 45 02 63 81
- ou : camping «Aux Portes des Mille Sources», tél : 06 81 27 96 72
- * Treignac : hôtel de la brasserie, tél : 05 55 98 03 62
- * St Setiers : ranch made in the USA, tél : 06 98 82 69 65
- ou : chalet du croix de la mission, office de tourisme, tél : 05 55 94 62 66
- * Peyrelevade : chambre d'hôte L'Antre Mille», tél : 06 09 04 48 47

TÉLÉCHARGEMENT du circuit sur : <https://correze-a-cheval.com/itineraires/>

1 à 4
jours

120
km



Quelques lames de calcaire blond enveloppées de terre amoureuse, des grès rouges et des ardoises qui se dorment au soleil aquitain... Ici, nature et patrimoine architectural ou historique se confondent, tant ils sont intimes !

A VOIR :

- Collonges la Rouge, Curemonte, Turenne : villages classés parmi les plus beaux villages de France
- Meyssac et ses poteries de terre rouge,
- Sailhac et son moulin à huile de noix

OÙ DORMIR :

- * Turenne : village vacances la Gironie, tél : 05 55 85 91 48
- * Chauffour-sur-Vell : ranch de Chadenac, tél : 05 55 25 41 45
- * Curemonte : ferme auberge de la grotte, tél : 05 55 25 65 11
- * Saint-Bazile-de-Meyssac : la maison «d'hôtefois», tél : 06 23 41 21 88
- * Collonges la rouge : VVF la Vignotte, tél : 05 55 25 30 91
- * Noailhac : hôtel restaurant la bastidie, tél : 05 55 88 22 88
- * Noailhac : la Maison des Etoiles au Genestal, tél : 06 02 28 85 12

TÉLÉCHARGEMENT du circuit sur : <https://correze-a-cheval.com/itineraires/>

2
jours

48
km



Au cours de ce circuit de 48 km, découvrez les « Buttes calcaires » corréziennes. Profitez du charme d'Ayen, avec ses vieilles demeures à l'architecture remarquable, et plusieurs fontaines dont celle dite « de l'homme qui crache », située à proximité d'un lavoir

A VOIR :

- le village d'Ayen
- St Robert : un des plus beaux villages de France
- l'arboretum de la Tuillière
- Table d'orientation et ses nombreux points de vues

PRATIQUE : Circuit multi activités balisé équestre, pédestre et vtt


OÙ DORMIR :

- * Ayen : hôtel restaurant la Boissière, tél : 05 55 25 15 69
- * Segonzac : domaine équestre de la tireloubie, tél : 05 55 25 16 51

Les Pierres Jaumâtres

4
jours

100
km



Les Pierres Jaumâtres, site d'exception au sommet du Mont Barlot, nous plonge dans un autre temps !

A VOIR :

- les Pierres Jaumâtres : Des cailloux de géants au sommet du Mont Barlot
- Le phare de Toulx
- L'église de Toulx Sainte Croix
- Le château de Bousac
- La réserve naturelle de l'étang des landes à Lussat
- L'abbaye de Prebenoit à Bêtète
- La Commanderie de Lavauf Franche
- Église St Martial St Denis à Domeyrot

OÙ DORMIR :

* Domeyrot: chambres d'hôtes «la maison de Fleurat», tél :06 98 00 29 25

* Malleret - Bousac : chambres d'hôtes «Le Rianon», tél : 07 78 66 06 81

* Lussat : bivouac aux écuries de Lussat, tél : 06 85 82 12 21 ou

Gîte ou tentes safari «le mas d'en haut», tel : 06 45 54 48 51

* Toulx sainte croix: écuries la chassignole, tél : 06 08 73 21 18

* Bêtète : le gîte de Tournessac, tél : 06 14 64 38 73 ou 06 24 25 25 59

* Bousac-Bourg : chambres d'hôtes de Longvert, tél : 06 52 10 28 29

TÉLÉCHARGEMENT du circuit sur : <https://www.chevalencreuse.com/?Pierres-Jaumatres>

La vallée des peintres, val de Creuse

5
jours

134
km



Au fil de l'eau, le circuit de la vallée des peintres vous plongera dans le courant impressionniste du 19e siècle

A VOIR :

- Crozant : L'ancienne forteresse et le rocher des fileuses
- Fresselines
- La Celle Dunoise
- Saint Sulpice le Dunois

PRATIQUE : Un circuit de 23 km pour l'attelage

OÙ DORMIR :

- * Bussiere Dunoise : la chevauchée, tél : 06 30 69 36 70
- * Fresselines : la chaumière d'Arsène, tél : 06 42 57 45 28


TÉLÉCHARGEMENT du circuit sur : <https://www.chevalencreuse.com/?Vallee-des-Peintres>

<https://www.chevalencreuse.com>

Cascades landes et tourbières

2
jours

65
km



Ce GR de pays vous invite à découvrir la qualité de notre environnement, partir à la découverte de sites naturels originaux et apprendre à connaître les traditions locales à travers les éléments du patrimoine bâti qui jalonnent le parcours.

A VOIR :

- Cascades
- Tourbières

PRATIQUE :

Sens conseillé : Royère, St Martin, Bourganeuf

OÙ DORMIR :

- * Royère de Vassivière : CE Vassivière à cheval, tél : 06 83 55 55 59
- * Bosmoreau les mines : accueil chevaux : les écuries du thaurion, tél : 06 30 30 18 83 et accueil cavaliers à l'Abbaye du palais, tél : 05 55 64 02 64

TÉLÉCHARGEMENT du circuit sur : <https://www.tourisme-creuse.com/offres/gr-de-pays-cascades-landes-et-tourbieres-grp65-bourganeuf-fr-2700227/#description>

1
jour
24
km



Partez à la découverte de la Vallade et Meizoux, de ses sentiers bucoliques, des paysages vallonnés de la Creuse et de toute sa nature préservée

A VOIR :

- Points de vue sur la vallée de la Banize et le plateau de Millevaches
- Châtaignier de 400 à 500 ans et 2 Ormes rarissimes de Sibérie
- Les jolis villages de Puy Joint, de La Vallade, de Meizoux
- L'étang ancien du Rigoulet

PRATIQUE :

Ce circuit regroupe le circuit 17 Banize - la mouline et circuit 16 Banize - Beaubiat

OÙ DORMIR :

- * Chavanat : écurie du Lys, le bourg, tél : 06 11 23 07 14
- * Chavanat : gîte ou bivouac au «Chateau de la Chassagne», tél : 05 55 64 79 48

TÉLÉCHARGEMENT du circuit 17 sur : <https://www.tourisme-creuse.com/offres/circuit-pedestre-n17-banize-la-mouline-banize-fr-951238/> et téléchargement du circuit 16 sur : <https://www.tourisme-creuse.com/offres/circuit-pedestre-n16-banize-beaubiat-banize-fr-951264/>

1
jour

28
km



Entre les ruisseaux de la Miochette et de l'Autize, par les sentiers et les vallons, découvrez monté ou attelé l'environnement du versant Sud-Gâtine.

Praticable en attelage

A VOIR :

- Le terrier Piscault,
- Les ruisseaux de la Miochette et de l'Autize
- Un point de vue sur la forêt de Mervent
- Un point de vue sur le château du petit Brusson
- La croix de la Huche
- Le château de Pichemin
- La vallée de l'Autize
- Roc Cervelle
- Un point de vue sur le château de La Limousinière

PRATIQUE :

Circuit praticable en attelage

TÉLÉCHARGEMENT du circuit sur : <http://randoendeuxsevres.fr>

1
jour
20
km



L'eau, le bocage et les bois sont les trois maîtres mots de cette randonnée. Les chemins offrent une belle découverte de ces milieux doublée d'un patrimoine bâti intéressant

A VOIR :

- Habitations typiques du Pays de Gâtine
- Le lavoir du Marchais
- Bois Pouvreau et son château.


Vous découvrirez aux alentours :

- Le musée des Tumulus de Bougon
- Moulin l'Abbé à La-Mothe-Saint-Héray

TÉLÉCHARGEMENT du circuit sur : <http://randoendeuxsevres.fr>

1
jour

23
km



Découvrez le marais mouillé, au gré des chemins et des points de vue qui s'offrent à vous, avant de pénétrer au coeur de ce somptueux décor animé d'une faune et d'une flore remarquables.

Itinéraire modulable avec La chevauchée du marais poitevin

A VOIR :

- Le village maraîchin de La Roche
- Le parc ornithologique du Marais poitevin
- L'île Bapaume
- Le Marais mouillé
- Le village de St Hilaire la Palud.

PRATIQUE :

Circuit praticable en attelage

TÉLÉCHARGEMENT du circuit sur : <http://randoendeuxsevres.fr>

La chevauchée du marais poitevin

1
jour
25
km



Entre plaine et marais, partez à la rencontre des maraîchins, admirez la singularité de leur patrimoine et la technicité de leurs ouvrages, au cœur d'une nature généreuse.
itinéraire modulable avec St Hilaire la Palud

A VOIR :

- La maison du cheval
- La grande rigole de la Garette
- Les marais mouillés
- Le port Goron
- Le village typique d'Amuré
- A proximité le village rue de la Garette

TÉLÉCHARGEMENT du circuit sur : <http://randoendeuxsevres.fr>

6
jours

170
km



Le Périgord Vert est situé au Nord de La Dordogne coté Est de Limoges et Nord Ouest de La Charente. Tout au long de cette randonnée découvrez de nombreux lacs, forêt de chêne vert, prairies traversées par les petites rivières de L'Isle et de La Dronne.

A VOIR :

- Brantôme : la venise du périgord vert, le pont coudé, l'abbaye le château
- L'abbaye de Boschaud
- Le château de puyguilhem
- Grotte de Villars et ses chevaux bleus
- Le château de Puyrenier
- Le village de Bourdeilles et son château

PRATIQUE : hébergement des chevaux exclusivement au pré
Carte ign : 1833E : Nontron - 1933O : St Pardoux la Rivière - 1932EO : St Mathieu - 1832 E : Piégut-Pluviers - 1833 E : Mareuil

OÙ DORMIR :

- * Brantôme : hôtel Aliénor, tel : 05 53 05 85 36
- * Milhac de Nontron : domaine de Maumont, tel : 06 89 96 28 65
- * St Saud la Coussière : hôtel restaurant «Le Sully», tel : 05 53 66 97 70
- * Bussière Badil : la ferme de Panivol, tel : 05.53.56.40.66
- * Puyrenier : château la Combe, tel : 05 53 60 91 43
- * Monsec : hôtel restaurant Beauséjour, tel : 05 53 60 92 45

RENSEIGNEMENTS sur le circuit Famille Fournier : 06 88 31 97 35 ou 06 86 88 41 22 ou 06 63 54 52 50

Périgord Noir vallée des châteaux

6
jours

170
km



Découvrez la vallée de la Dordogne, avec Limeuil au confluent, les rivières Dordogne et Vézère, la vallée des châteaux, les Eyzies capitale de la Préhistoire, le Château de Commarque «la cité oubliée»

A VOIR :

- Les Eyzies : capitale de la préhistoire
- Belves : village aux 7 clochers
- Monpazier : Bastide anglaise du 11ème et 13ème siècle
- Limeuil : un des plus beaux villages de France
- Le château de Commarque, de Beynac
- Cadouin avec son abbaye cistercienne et son cloître

PRATIQUE : hébergement des chevaux exclusivement au pré, N° des cartes IGN sur demande suivant le circuit emprunté

OÙ DORMIR :

- * Alles/Dordogne : ferme équestre de la Haute Yerle, tél : 06 88 31 97 35
- * Les Eyzies : hôtel des falaises, tél : 05 53 06 97 35 ou
- * Sireuil : auberge la Taulado, tél : 06 41 23 05 79
- * Vezac : chambres d'hôtes «chez Gallon», tél : 06 16 51 68 17
- * Belves : manoir de la Moissie, tél : 06 31 60 88 31
- * Monpazier : ferme de Tandou, tél : 06 83 07 14 27

RENSEIGNEMENTS sur le circuit Famille Fournier : 06 88 31 97 35 ou 06 86 88 41 22 ou 06 63 54 52 50

Médoc : le Tracé des Celtes

2
jours

40
à
65
km



Ce circuit vous fera découvrir le patrimoine de la commune de St Laurent Médoc. L'itinéraire est sans difficulté. Sur des chemins ombragés à 90% dans une vaste forêt, vous découvrirez les vestiges historiques des Celtes, et les paysages typiques du Pays Médoc

A VOIR :

- La fontaine de Bernos
- Notre Dame de Benon XII°
- Le Château de Semignan XIV°
- Moulin du XVIII° et four à chaux XIX° au hameau de Villeneuve
- Le Chemin des rhododendrons

PRATIQUE : ce circuit de randonnée de 40 kms, peut être allongé de 25 kms. Il est ouvert aux attelages. La boucle prend son départ au Cossec - espace Coubertin - avec un grand parking et une ligne d'attache
Renseignements sur le circuit : braz.christine@orange.fr

OÙ DORMIR :

* St Laurent Medoc : gîte du Champ de Foire, tél : 05 56 59 96 62
ou gîte / chambres d'hôtes le Peyrat, tél : 06 14 98 85 69
ou gîte équestre le Bruguenègre, tél : 07 50 34 12 81

TÉLÉCHARGEMENT du circuit sur : <https://www.gironde.fr/sport-loisirs/sports-de-nature> puis site et itinéraire et tracé des celtes

Le Porge : poumon vert ou plage

1
jour

22
km



La balade du Poumon Vert du Porge est située dans un bel espace nature sur la forêt communale du Porge, sur sol sablonneux. La balade sur la plage et ses galopades vous feront rêver par cette immensité océane.

A VOIR :

- Forêt
- Océan

PRATIQUE :

2 balades au choix suivant les restrictions/marées.

Du même parking de départ, on peut faire soit la boucle dans la forêt, soit la balade sur la plage, suivant les restrictions de la chasse ou la marée. Ces 2 balades font une vingtaine de kilomètres chacune.

- Le balade du Poumon Vert, dans la forêt, est fermée en période de chasse (essentiellement de septembre à mars), se renseigner auprès de la mairie

- Pour l'accès à la plage, prévoir d'y aller uniquement à marée basse

Un parking est réservé aux chevaux sur la petite route appelée « avenue de l'océan », au départ du sentier de découverte

OÙ DORMIR :

* Le Porge : accueil chevaux : écuries du Bourdiou, tél : 06 07 86 20 65

hébergement cavalier : camping Les prés du Pas, tél : 05 57 17 31 43

ou So Nature et La Molinie, tél : 06 13 29 93 13

TÉLÉCHARGEMENT du circuit sur : <https://www.gironde.fr/sport-loisirs/sports-de-nature> puis site et itinéraire et le Porge

1
jour

24
km



Au cœur de l'Entre-2-Mers, cette balade vous fera découvrir le plus petit village de France : Castelmoron d'Albret, ses pavés et remparts. L'itinéraire vallonné passe à l'étang de Caumont, un havre de paix et dans le Bois de St Emilionne par des petits chemins sympathiques

A VOIR :

- Castelmoron d'Albret, la plus petite commune de France, est un village médiéval bâti sur un rocher calcaire, qui suscite la curiosité des passants par ses remparts, ses pavés, ses écuries royales...
- L'étang de Caumont aux pourtours boisés, avec son aire de pique-nique au milieu des arbres
- Le petit village de Landerrouet/Ségur, où bivouaquèrent les armées de Napoléon 1er , en route pour l'Espagne

PRATIQUE :

Départ du parking ombragé de l'ancienne gare / tennis de St Martin du Puy.
Table de pique-nique

OÙ DORMIR :

* Monségur : accueil chevaux : ce de Monségur, tél : 06 37 51 43 97 .
Hébergement cavalier : chambres d'hôtes Coté Vallon, tél : 06 62 08 42 38

RENSEIGNEMENTS sur le circuit et gpx à : aude.caval33@gmail.com

Entre -2- Mers : pays de Benauge

1
jour

30
km



Au cœur de l'Entre-2-Mers, cette balade vous fera découvrir un territoire vallonné riche en petits patrimoines. Alternant bois et vignes, par de beaux chemins enherbés vous apercevrez le château de Benauge, perché sur sa colline, partiellement caché par la forêt

A VOIR :

- Le lavoir de Laubarit du XIX^e (St Pierre de Bat) , qui servait d'abreuvoir pour le bétail
- L'église romane du XII^e et ses 31 modillons (St Pierre de Bat)
- Statue de St Pierre ès Liens, située sur un petit promontoire
- Le Moulin de la Place, situé sur un ancien site gallo-romain
- Eglise romane XII^e (Arbis – Porte de Benauge)
- Vue sur le Château de Benauge, en position dominante sur un des points culminants de Gironde, et rare forteresse médiévale du XIII^e ayant conservée son système défensif pratiquement intact

PRATIQUE :

Se garer sur le parking de la salle des fêtes de St Pierre de Bat
épicerie (+ café et sandwiches) à Arbis

OÙ DORMIR :

- * Naulet : camping à la Ferme et accueil chevaux, tél : 06 07 46 19 34
- * Arbis : chambres d'hôtes du Haut Domingue, tél : 06 33 70 96 67
ou les «Cabanes des Benauges», tél : 06 15 95 82 62

RENSEIGNEMENTS sur le circuit et gpx à : aude.caval33@gmail.com

Mimizan forêt domaniale dune et océan

1
jour

20
km



Ce circuit varié, emprunte des pare-feux en sable, mais également des petits sentiers tracés à flanc de coteau, à l'ombre des pins ou des feuillus Il vous permettra de découvrir et mieux comprendre l'écosystème de la forêt et de la dune

A VOIR :

- L'océan
- La dune
- La forêt domaniale de Mimizan

PRATIQUE : accès à l'Océan : La circulation des chevaux s'effectuera sur une bande de 200 mètres de part et d'autre de l'épave du « Virgo » et sera tolérée le matin entre le lever du soleil et 13 heures, hors zones réglementées. Attention, il n'existe pas de point d'eau, ni au départ, ni en cours de route. A mi-circuit, on longe une lagune dans laquelle il ne faut pas descendre, mais où vous pourrez puiser de l'eau dès lors que vous aurez emporté un seau pliant.

OÙ DORMIR :

* Aureilhan : accueil chevaux : CE Lous Chivaus, tél: 06 20 91 16 25
hébergement cavalier : gîte à proximité

TÉLÉCHARGEMENT du circuit sur : https://cdte40.ffe.com/File/Le_circuit_de_Mimizan_en_pratique.pdf

A la découverte de la Haute Chalosse

2
jours

53
km



Venez découvrir le pays de la table avec ses nombreux restaurants pour appâter les palais des fins gourmets. Mais aussi le pays des traditions, où églises romanes, châteaux et manoirs, maisons capcazalières et caveries sont autant de curiosités

A VOIR :

- La vallée de l'Adour et de Louts
- Saint Aubin : Moulin du domaine de Poyaller
- Panorama sur la chaîne des pyrénées
- Montfort-en-Chalosse
- Mugron

OÙ DORMIR :

* Maylis : chambres d'hôtes la ferme St-germain, tél : 05 58 98 72 89.

RENSEIGNEMENTS : <https://www.landes.fr/randonnees-equestres-et-circuits-vtt>

<https://cdte40.ffe.com>

5
jours

156
km



Cette randonnée nous fait découvrir un territoire préservé, d'une étonnante diversité entre Guyenne, Quercy, Périgord Noir, où les heurts de l'histoire gardent des vestiges admirables tels que le château de Bonaguil, les bastides et les sauvetés.

A VOIR :

- Le château fort de Bonaguil
- Le château de Gavaudun
- le château féodal de Fumel
- Le terroir viticole de Thézac Perricard (vin du tsar)
- Le village de Penne d'Agenais et sa tourtière

OÙ DORMIR :

- * Courbiac : camping le Pouchou, tél : 06 80 25 15 13
- * Monflanquin : chambres d'hôtes camp de Piquet, tél : 06 13 40 60 50
- * Blanquefort/Briolance : la ferme de Combres, tél : 05 53 36 72 68
- * Penne d'agenais : relais de Roquefereau, tél : 06 75 49 30 24
- * St Beauzeil : centre équestre de Sigbell, tél: 06 75 54 26 16
- * St Eutrope de Born : le moulin de Labique, tél : 05 53 01 63 90
- * St Martin de Redon : la Valière, tél : 07 85 64 58 39
- * Salles : camping des bastides, terres Rouges, tél: 05 53 40 83 09
- * Thézac : relais du Randonneur, tél: 06 48 95 28 60 ou chambres d'hôtes les fours à Canel tél : 06 35 91 30 48
- * Tournon d'Agenais : Mr Gouverner Claude, tél : 06 75 02 27 53
- * Villeréal : le Lys de Vergne Michel Rumeau, tél : 06 70 63 80 52

TÉLÉCHARGEMENT du circuit sur : ignrando.fr/fr/parcours/fiche/details/id/387336/

5
jours

150
km



La randonnée nous fait découvrir un territoire varié : les paysages doucement vallonnés de la Gascogne, les grandes forêts de pins maritimes et les sols sableux des Landes. Vous avez rendez-vous avec l'Histoire : Nérac et la cour d'Henri IV.

A VOIR :

- Le Château musée Henri IV, le moulin des tours ...à Nérac
- Les landes de Gascogne
- La bastide de Vianne
- le terroir viticole de Buzet
- La station thermale de Casteljaloux

OÙ DORMIR :

- * Barbaste : cap Cauderouge pin ,tél :06 48 16 60 90
- * Feugarolles : gîte du Haras d'Aeden la dague, tél : 06 63 29 43 83
- * Layrac : domaine de Bouheben, tél : 06 11 62 55 14
- * Moncrabeau : camping le Mouliat, tél : 05 53 65 43 28
- * Montagnac/Auvignon : chbres d'hôtes de Laloubin, tél :06 14 30 73 03
- * Montesquieu : chambres d'hôtes de Sauvin, tél : 06 42 22 82 33
- * Nérac:gîte du Domaine de Cauze, tél : 06 70 89 09 20
- * Poudenas : centre équestre de l'Hoste, tél : 06 86 70 38 25
- ou La ferme équestre de Manieu, tél : 06 88 04 73 64
- * Réaup-Lisse : gîte du Grué, tél : 06 83 95 11 08
- * Réaup-Mézin : base de Loisirs Lislebonne, tél : 05 53 65 65 28
- * Ste Maure de Peyrac : gîte la ferme du Boué, tél: 05 53 65 63 94

TÉLÉCHARGEMENT du circuit sur : ignrando.fr/fr/parcours/fiche/details/id/430604/

La voie royale : route D'Artagnan

6
jours

163
km



Cette voie royale offre aux randonneurs une diversité de paysages allant des doux coteaux bucoliques de Gascogne au Sud aux plateaux calcaires du Périgord Pourpre. Vous traverserez aussi les larges vallées de la Garonne et du Lot, et le pays de Serres.

A VOIR :

- Pays de Gascogne et du Périgord pourpre
- Vallée de la Garonne, du Lot et du Pays de Serres
- La bastide de Lamontjoie, de Tournon, de Monpazier
- Le village de Frespech
- Le château de Biron

OÙ DORMIR :

- * Courbiac : camping le Pouchou, tél : 06 80 25 15 13
- * Gavaudun : écurie de Catalina bel Mayne, tél: 06 14 59 01 30
- * Lacapelle Biron : gîte municipal, tél : 05 53 40 84 98 ou 05 53 36 55 45
- * St Beauzeil : centre équestre de Sigbell, tél : 06 75 54 26 16
- * Saint Martin le Redon : la Valière, tél : 07 85 64 58 39
- * Saint Pierre de Clairac : camping au Cornal, tél : 06 66 81 18 88
- * Saint Robert : ferme équestre Hantayo, Lamouroux, tél : 06 07 21 34 44
- * Thézac : relais du randonneur, tél : 06 48 95 28 60
- * Tournon d'Agenais : Mr Gouverner Claude, Labarre, tél : 06 75 02 27 53

TÉLÉCHARGEMENT du circuit sur : ignrando.fr/fr/parcours/fiche/details/id/429537/

6
jours

163
km



La randonnée nous fait découvrir la Guyenne et ses paysages bucoliques doucement vallonnés. Au pays de Marguerite Duras, revivez l'histoire de l'Aquitaine, ses guerres dont il reste des vestiges remarquables : Duras, Castillonnès.

A VOIR :

- L'église d'Allemans du Dropt
- La bastide de Villeréal
- Le pays du Dropt : vignes et châteaux
- Duras et Castillonnès
- Lauzun et Villeréal

OÙ DORMIR :

- * Cancon : hôtel Monform, tél : 05 53 49 85 85 ou 06 78 58 51 85
- * Labretonie : le Ranch de Bel Air, tél : 0674874639 ou 05 53 44 43 59
- * Lougratte : ferme équestre Hermance, Tourette, tél : 06 81 58 41 29
ou Camping municipal St Chavit, tél : 05 53 01 64 95
- * Mazet : chambres d'hôtes Marie-Hélène Sourisseau, tél : 06 14 60 91 23
- * Miramont-de-Guyenne : domaine du Saut du Loup, tél : 09 81 43 32 08
- * Pardaillan : les 3 vignobles, Passé, tél : 05 53 89 64 54
ou les grandes plantes, bayles tél : 06 82 97 84 35
- * St Jean de Duras : les noisettes sauvages, tél : 05 53 94 59 04
- * Parranquet : camping moulin de Mandassagne, tél : 05 53 36 04 02
- * Sérignac Peboudou : écuries St Martin Gardelle, tél : 06 24 64 57 51

TÉLÉCHARGEMENT du circuit sur : ignrando.fr/fr/parcours/fiche/details/id/655476

LE SENTIER DES CONTREBANDIERS

10
jours

220
km



220 km d'aventures entre Saint-Palais et Bariatou (Hendaye)
à des pratiquants chevronnés et entraînés, avec une cavalerie

A VOIR :

- Le chemin de St Jacques
- La chapelle d'Harambeltz
- Ostabat
- Ispoure et le vignoble d'Irouléguy
- Saint Jean Pied de Port
- Le pastoralisme
- Le sommet du Monhoa
- La redoute de Lindus
- Urepel
- Col de Burdincurutcheta
- Les crêtes au-dessus de la vallée des Aldudes
- Le col d'Ispéguy
- Saint-Martin d'Arrossa
- Le village de Bidarray
- L'Artzamendi
- Col des Veaux
- Calvaire d'Arantzé et les trois croix
- Label plus beaux villages : Ainhoa et Sare
- Le col d'Ibardin
- Bariatou

10
jours

220
km



à travers la montagne basque, un itinéraire sauvage, réservé
habituellement à évoluer en montagne.

OUÛ DORMIR :

- * Ostabat-Asme : gîte d'étape Izarrak, tél : 06 72 73 78 56
ou appartement Eyharts «Gaineko Etxea», tél : 05 59 37 81 10
- * Lasse : auberge Etchoinia, tél : 05 59 37 01 57
- * Banca : maison Oçafraïn «Espila», tél : 05 24 34 17 86 ou
- * hotel Erreguina, tél : 05 59 37 40 37
- * Aldudes : ferme auberge Menta, tél : 05 59 37 57 58
- * Sare : maison Rigoux Caroline et Franck, tél : 06 85 03 72 40
- * Biriadou : hôtel Jardins de Bakea, tél : 05 59 20 02 01

PRATIQUE : réservé à des pratiquants chevronnés et entraînés, avec une
cavalerie habituée à évoluer en montagne.

TÉLÉCHARGEMENT du circuit sur : <https://cheval.tourisme64.com/a-cheval-sur-le-sentier-des-contrebandiers-au-pays-basque/>

la Vienne du Nord au Sud

5
jours

135
kms



Cheminez sur les sentiers ombragés de la vallée de la Gartempe . Découvrez la Vienne du Nord au sud grâce à cet itinéraire en ligne. Profitez de très beaux points de vue sur de nombreux châteaux .

A VOIR :

- Le village médiéval d'Angles sur Anglin et son château
- La Roche Posay, ville thermale
- Saint Savin et son église, monument Unesco
- Montmorillon, ville d'art et d'histoire
- Adriers et son église fortifiée
- Elevage de cerfs et de biches
- Le viaduc de l'Isle Jourdain où on peut sauter à l'élastique

PRATIQUE : Cet itinéraire en ligne relie 2 centres de tourisme équestre qui peuvent vous aider pour l'organisation et le transport des véhicules. Possibilité de rajouter 1 ou 2 jours de randonnée

OÙ DORMIR :

- * Usseau : la Cavalerie du Moulin, Valérie Winzen, tél : 06 87 43 58 66
- * La Roche Posay : camping la Roche Posay vacances, tél : 05 49 86 21 23
- * Saint Pierre de Maillé : chambre d'hôtes, tél : 05 49 84 33 29
- * Saint Germain en Lo : la Grange Blanche, tél : 05 49 48 98 69
- * Moulismes : la ferme de 3 canards, Maggy Gaildrat, tél : 06 80 62 70 76
- * Luchapt : la Vallée des Cerfs, Anne van Aubel, tél : 06 85 55 31 06

RENSEIGNEMENTS sur le circuit : Valérie Winzen : 06 87 43 58 66 ou Anne Van Aubel : 06 85 55 31 06

4
jours

108
kms



Découvrez les 1er contreforts du Massif Central, son sol granitique son paysage vallonné parsemé de cours d'eau et traversé par La Vienne. On y trouve des chemins bocagers et des villages pittoresques. Ce pays authentique fera remonter des souvenirs d'antan.

A VOIR :

- La vallée de la Vienne
- Le village de Millac, ses belles demeures et son église typique Basse Marche
- Des hameaux authentiques avec lavoir, travaux et vieux puits
- Vue sur Availles-Limouzine, possibilité de visiter le village
- Château de Serre
- Le viaduc de l'Isle Jourdain spot de sauts à l'élastique
- Lac à Adriers pour se baigner avec les chevaux
- Adriers et son atelier d'artisanat de bois
- Elevage de cerfs et biches
- Bois de l'Hospice et réserve des oiseaux hérons

PRATIQUE : Plusieurs gués sur le parcours, parcours adaptable à l'attelage

OÙ DORMIR :

- * Luchapt : ferme équestre la vallée des cerfs, tél : 06 85 55 31 06
- * Abzac : gîte « Le Clou », Anne van Aubel, tél : 06 85 55 31 06
- * Nérignac : gîte « la Genevrie », Anne Van Aubel tél : 06 85 55 31 06
- * Moulismes : la ferme des 3 canards, tél : 06 80 62 70 76

RENSEIGNEMENTS sur le circuit : Anne Van Aubel :06 85 55 31 06

1
jour

20
km



Entre étangs et landes, ce circuit vous fera découvrir toutes les richesses de Nexon, le «Sirque», le Château, la forêt et les nombreux étangs dont celui des carrières. Sentier équestre balisé en orange dont la durée varie de 1h30 à 4h selon l'allure des cavaliers.

A VOIR :

- Nexon : le château, le centre National des arts du cirque, le parc et sa chapelle, la cascade.
- la forêt
- les nombreux étangs dont celui de la Lande
- les carrières
- Saint-Hilaire-les-places
- Saint-Hilaire-du-puy

OÙ DORMIR :

* Nexon : le Haras du Parc : accueil chevaux tél : 05 55 58 36 41
Hébergement cavaliers aux choix (hôtel, camping, chambres d'hôtes ...)

TÉLÉCHARGEMENT du circuit sur : <https://haute-vienne.loopi-velo.fr/cheval>

Tour du lac de saint Pardoux

1
jour
20
km



Ce circuit propose de faire le tour du magnifique lac de Saint-Pardoux. Avec ses 330 ha, Saint-Pardoux constitue le second plus grand lac de la Haute-Vienne. Les paysages y sont très variés : landes, chemins creux, panoramas sur le lac ...

A VOIR :

- Sites à légende : pierre au berceau, roche au Diable, pas de la Mule.
- Site inscrit au réseau des Espaces Naturels Sensibles du Conseil Départemental.
- Villages typiques à traverser : Chabannes, Villebert, Friaudour, Masmaraud, la Ribière, Puypérier.

OÙ DORMIR :

- * Razes : centre équestre le moulin d'Aiguemarde, tél : 05 55 71 28 84
- * St Pardoux gîte de Vauguenige, tél : 05 55 76 32 89

TÉLÉCHARGEMENT du circuit sur : <https://haute-vienne.loopi-velo.fr/cheval>

Le chemin de l'Osmonde Royale

1
jour

27
km



Ce circuit propose une grande randonnée autour de la charmante ville de Châteauponsac. Vous découvrirez des vues sur la vallée de la Semme, la vallée de la Gartempe et sur Châteauponsac..

A VOIR :

- Le vieux Châteauponsac
- Le chemin des Anglais
- Le musée
- Le camp fortifié : camp de César
- Vue sur la vallée de la Semme
- Vue sur la vallée de la Gartempe
- Villages typiques du Limousin : Chépurat, Montmaud, Lavalette
- Le pont de Chênepierre, du petit Monteil, de la Bergerie.

TÉLÉCHARGEMENT du circuit sur : <https://haute-vienne.loopi-velo.fr/cheval>

«Entre cimas e combas»

1
jours

26
km



Le circuit «entre cimas e combas» propose une grande boucle de randonnée de 26 km. A faire sur la journée, cette magnifique randonnée offre une variété de paysages différents (forêts, prairies, rivières, étangs). N'oubliez pas le pique-nique à midi !

A VOIR :

- Paysage typique du Limousin : ruisseaux, champs bordés de haies
- Panorama sur le Grand Puyconnieux
- Anciens chemins bordés de murets de pierre sèche.
- Réservoir à rouir le chanvre
- Lavoir et fontaine restaurés

OÙ DORMIR :

* Sereilhac : centre équestre des Seychas, tel : 05 55 39 11 06

TÉLÉCHARGEMENT du circuit sur : <https://haute-vienne.loopi-velo.fr/cheval/circuit-entre-cimas-e-combas-1963>

VOS CONTACTS

CDTE Charente (17) : Geraldine Nadaud - tel : 05 45 98 19 04 - ludoros@club-internet.fr

CDTE Charente Maritime (17) : Michel Valleys - tel : 06 08 60 32 13 - michel.vallaey17@gmail.com - <https://cdte17orange.fr>

CDTE Corrèze (19) : Guy Segol - tel : 06 85 70 65 97 - guysegol@fermemialaret.com - <https://correze-a-cheval.com>

CDTE Creuse (23) : <https://www.chevalencreuse.com>

CDTE Deux Sevres : (79) : Christian Bonnin - tel : 06 10 55 72 70 - bonninchri@gmail.com - <http://cdte79.free.fr/> -

CDTE Gironde (33) : Martine Parpet - tel : 06 07 31 01 54 - ecuriechaume@wanadoo.fr - <https://cdte33.ffe.com>

CDTE Dordogne (24) : Luc Didier - tel : 06 78 65 44 67 - cdte24@ffe.com - <https://cdte24.ffe.com>

CDTE Landes (40) : Martine Blezy - tel : 06 83 27 23 30 - martine.blezy@wanadoo.fr - <https://cdte40.ffe.com/>

CDTE Lot et Garonne (47) : Salvador Merida - tel : 06 25 35 06 47 - cdte47@yahoo.fr - <https://cdte47.ffe.com>

CDTE Pyrénées Atlantiques (64) : Ludovic Loisel - tel 06 26 57 13 25 - cdte64@orange.fr - <https://www.cheval64.ffe.com>

CDTE Vienne (86) : Anne Van Aubel - tel : 06 85 55 31 06 - cerfcheval@wanadoo.fr - <http://cdte86.free.fr/>

CDTE Haute Vienne (87) : Alain Babulle - tel : 06 24 91 01 50 - babulle.alain@wanadoo.fr - <https://www.facebook.com/cdehautevienne>

CRTE Nouvelle Aquitaine : Jean Guy Mercier - tel : 06 87 11 16 23 - jean-guy-mercier@wanadoo.fr - <https://www.chevalnouvelleaquitaine.com>

BONNES RANDONNEES

EN

NOUVELLE AQUITAINE !



Comité Régional de Tourisme Équestre de Nouvelle Aquitaine
www.chevalnouvelleaquitaine.fr - tel : 05 55 73 60 99